











LÉGENDE :

-  Zones protégées d'intérêt communautaire - Réseau Natura 2000 - Directive "Habitat"
-  Zones protégées d'intérêt national
-  Arbres remarquables (ANF)
-  Zones de protection des sources provisoire
-  Zone d'extraction - Carrière Feidt

À titre indicatif :

-  Parcelle cadastrale / Immeuble ( PCN 2017)
-  Périmètre d'agglomération du PAG en vigueur avant refonte
-  Limites communales (PCN 2017)
-  Limites communes limitrophes (BD-L-TC 2015)
-  Cours d'eau (BD-L-TC 2010)

sources : ACT

Commune de Mondorf-les-Bains



**Étude Préparatoire 1.12.1**  
**Dispositions légales et réglementaires nationales**  
**Protection de la nature et des ressources naturelles**



VANDRIESSCHE  
 architectes et architectes

DATE  
 avril 2019

ÉCHELLE  
 1/20 000 (A3)

