






LÉGENDE :






Protection des immeubles ou objets (SSMN - 30/11/2018)

-  Immeubles et objets classés monuments nationaux
-  Immeubles et objets inscrits à l'inventaire supplémentaire des monuments nationaux

Zones archéologiques

-  Terrains avec des vestiges archéologiques inscrits à l'inventaire supplémentaire, classés monument national ou en cours de classement
-  Terrains avec des vestiges archéologiques connus
-  Terrains avec potentialités archéologiques

À titre indicatif :

-  Parcelle cadastrale / Immeuble ( PCN 2017)
-  Périmètre d'agglomération du PAG en vigueur avant refonte
-  Limites communales (PCN 2017)
-  Limites communes limitrophes (BD-L-TC 2015)
-  Cours d'eau (BD-L-TC 2010)

sources : ACT

**Commune de Mondorf-les-Bains** 

**Étude Préparatoire 1.12.2**  
**Dispositions légales et réglementaires nationales**  
**Protection des sites et monuments nationaux**