

Luxembourg, le - 5 FEV. 2021



LE GOUVERNEMENT  
DU GRAND-DUCHÉ DE LUXEMBOURG  
Ministère de l'Environnement, du Climat  
et du Développement durable

Creos Luxembourg SA  
2, Rue Thomas Edison  
**L-2084 LUXEMBOURG**

**N/Réf.: 97446**

**V/Réf.: 17-36514**

Madame, Monsieur,

En réponse à votre requête du 2 octobre 2020 par laquelle vous sollicitez l'autorisation pour la dépose d'une ligne aérienne moyenne tension entre Mondorf-les-Bains et Emerange sur les territoires des communes de SCHENGEN et de MONDORF-LES-BAINS, j'ai l'honneur de vous informer qu'en vertu de la loi du 18 juillet 2018 concernant la protection de la nature et des ressources naturelles, je vous accorde l'autorisation sollicitée aux conditions suivantes :

1. Les travaux seront réalisés sur les territoires des communes de Schengen et de Mondorf-les-Bains, conformément à la demande et aux plans soumis n° ME 01/405-12 du 8 septembre 2020 et 405/2301112/2.0 du 1<sup>er</sup> février 2017.
2. Le tracé piqueté sera réceptionné en commun accord avec le requérant et le préposé de la nature et des forêts (M. Charly Conrady, tél : 621 202 112) avant le commencement des travaux.
3. Aucun biotope protégé ou habitat visé par l'article 17 de la prédite loi 18 juillet 2018 et de son règlement d'exécution du 1<sup>er</sup> août 2018 ne sera réduit, détruit ou détérioré aussi bien dans la partie aérienne que souterraine.
4. La bande de travail sera réduite au strict minimum.
5. Le remblayage de la tranchée se fera exclusivement avec les matériaux d'excavation du tracé, du sable et du concassé naturel de carrière. Le tracé sera remis dans son pristin état dans le délai d'un an à compter de la date du début des travaux. Les matériaux de déblai non-réutilisés sur place seront évacués vers une décharge dûment autorisée.
6. Une distance minimale de 2 mètres est à respecter entre la tranchée et les arbres (respectivement 1 mètre entre la tranchée et les haies) afin de réduire l'endommagement de leur système racinaire.
7. Le préposé de la nature et des forêts sera averti dès l'achèvement des travaux

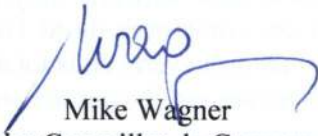
La présente vous est accordée sans préjudice d'autres autorisations et du droit de superficie éventuellement requis.

En vertu de l'article 60, paragraphe 2, dernier alinéa, de la prédite loi du 18 juillet 2018, vous êtes tenus d'afficher l'autorisation de la construction projetée aux abords du chantier pendant 3 mois dès réception de la présente. Le délai de recours devant les juridictions administratives court à l'égard des tiers à compter du jour où cet affichage est réalisé.

Contre la présente décision, un recours en annulation peut être interjeté auprès du Tribunal Administratif. Ce recours doit être introduit sous peine de déchéance dans un délai de 3 mois à partir de la notification de la présente décision par requête signée d'un avocat à la Cour.

Veillez agréer, Madame, Monsieur, l'expression de mes sentiments très distingués.

Pour la Ministre de l'Environnement,  
du Climat et du Développement durable

  
Mike Wagner  
Premier Conseiller de Gouvernement


Copies pour information :

- Arrondissement EST
- Communes de MONDORF-LES-BAINS et de SCHENGEN

# MONDORF-LES-BAINS

MISE EN SOUTERRAIN DE LA LIGNE MT 20KV ENTRE MONDORF ET EMERANGE  
RACCORDEMENT BT DU CHALET " GINDT "

Ministère de l'Environnement, du Climat  
et du Développement durable  
Approuvé le 5 FEV. 2021



**LEGENDE: (RESEAU EXISTANT)**

- |  |  |  |                              |
|--|--|--|------------------------------|
|  | 1x3 CABLES AERIENS M.T.                  |  | TERRE M.T. ISOLEE            |
|  | 1x3 CABLES SOUTERRAINS M.T.              |  | TERRE M.T. NON-ISOLEE        |
|  | LIGNE B.T. SOUTERRAINE                   |  | TERRE B.T. ISOLEE 50 Cu      |
|  | LIGNE B.T. AERIENNE                      |  | TERRE B.T. NON-ISOLEE 35 Cu  |
|  | LIGNE B.T. SOUTERRAINE DISTRIBUTION      |  | TUYAU DE RESERVE B.T.        |
|  | BRANCHEMENT B.T. SOUTERRAIN              |  | TUYAU DE RESERVE BRANCHEMENT |
|  | BRANCHEMENT B.T. AERIEN                  |  | TUYAU DE RESERVE M.T.        |
|  | RACCORDEMENT PARTICULIER B.T. SOUTERRAIN |  | CABLE SOUTERRAIN E.P.        |
|  | RACCORDEMENT PARTICULIER B.T. AERIEN     |  | LIGNE AERIENNE E.P.          |

**LEGENDE: (ETUDE)**

- |  |                                    |  |                                 |  |                                       |
|--|------------------------------------|--|---------------------------------|--|---------------------------------------|
|  | CABLES SOUTERRAINS M.T.            |  | RACCORDEMENT PARTICULIER        |  | FIBRES OPTIQUES                       |
|  | CABLE SOUTERRAIN B.T.              |  | CABLE SOUTERRAIN E.P.           |  | TUYAU(X) SMARTGRID                    |
|  | CABLE SOUTERRAIN B.T. DISTRIBUTION |  | TUYAU(X) DE RESERVE M.T. / B.T. |  | TRACE P.A.P.                          |
|  | CABLE SOUTERRAIN BR.               |  | TUYAU DE RESERVE BRANCHEMENT    |  | TRACE CABLES ET/OU TUYAUX SOUTERRAINS |
|  | A DEPOSER / A METTRE H.S.          |  |                                 |  |                                       |

- |              |               |              |               |              |               |
|--------------|---------------|--------------|---------------|--------------|---------------|
| <b>ETUDE</b> | <b>EXIST.</b> | <b>ETUDE</b> | <b>EXIST.</b> | <b>ETUDE</b> | <b>EXIST.</b> |
|              |               |              |               |              |               |
|              |               |              |               |              |               |
|              |               |              |               |              |               |
|              |               |              |               |              |               |
|              |               |              |               |              |               |
|              |               |              |               |              |               |
|              |               |              |               |              |               |
|              |               |              |               |              |               |
|              |               |              |               |              |               |
|              |               |              |               |              |               |
|              |               |              |               |              |               |
|              |               |              |               |              |               |
|              |               |              |               |              |               |
|              |               |              |               |              |               |
- B.J. SANS/AVEC CHANGEMENT DE CONDUCTEURS**  
**COFFRET PRINCIPAL**  
**ARMOIRE (COMPTAGE, ...)**  
**ARMOIRE E.P.**  
**ARMOIRE ANTENNE**  
**ARMOIRE M.T.**  
**ARMOIRE DE DISTRIBUTION**  
**ARMOIRE DE BRANCHEMENT**  
**ARMOIRE DE SECTIONNEMENT**  
**ARMOIRE DE BRANCHEMENT / SECTIONNEMENT**  
**ARMOIRE DE BRANCHEMENT / COMPTAGE**
- CANDELABRE GREY**  
**BETON**  
**TUBULAIRE**  
**PORTIQUE D'ARRET**  
**PORTIQUE D'ALIGNEMENT**  
**PYLONE**  
**POSTE M.T. PREVU**  
**POSTE M.T.**  
**POSTE DE TRANSFORMATION SUR POUTRELLES**
- E-BORNE**



DESSINATEUR	CD	23/01/2012
PROJETE PAR	JKZ	23/01/2012
MODIFIE PAR	JKZ/PF	01/02/2017



**PLAN D'ETUDE**

DERNIER PLOT FAIT PAR  
01/02/2017 PF

ECHELLE

1:2000

PLAN NO.: **405/230112/2.0**

PROJET SAP: **36514**

PARTIE(S):

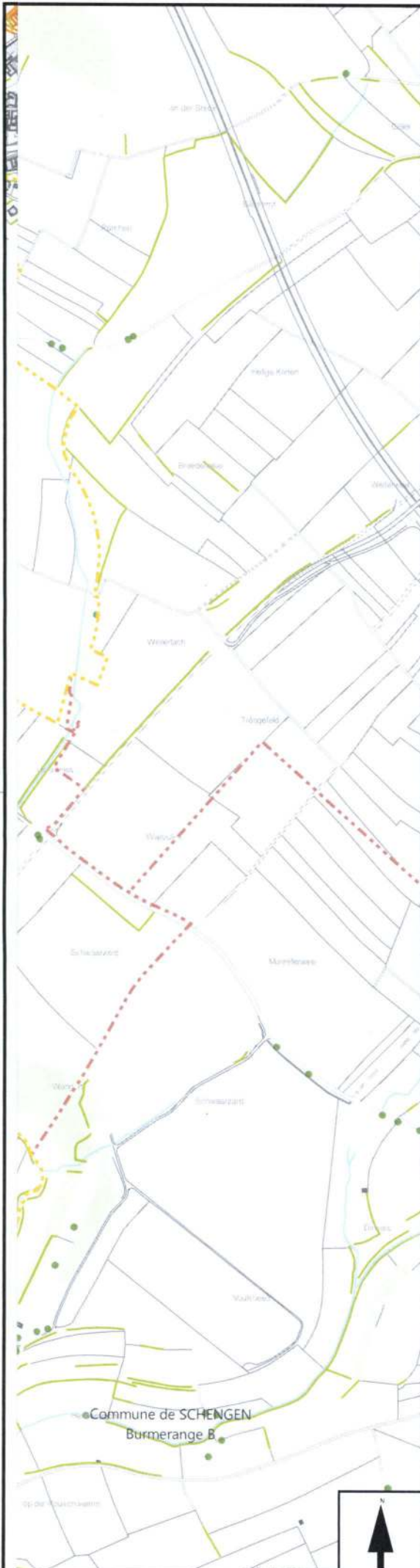
MISE EN SOUTERRAIN  
DE LA LIGNE MT 20KV  
ENTRE MONDORF ET EMERANGE

Ministère de l'Environnement, du Climat  
et du Développement durable  
Approuvé le  
- 5 FEV. 2021

*Wap*

DESSINATEUR	CD	08/09/2020
RESPONSABLE PROJET	JKZ	08/09/2020
MODIFIE PAR		

1:10000	PLAN NO.: ME 01/405-12 PROJET SAP: 17-36514
---------	--



-  EMLACEMENT DU POSTE / ARMOIRE M.T.
-  SUPPORT M.T./H.T. A POSER
-  TRACE CABLES ET / OU GAZIER
-  LIMITE COMMUNALE
-  LIMITE SECTION
-  TRAVERSEE COURS D'EAU
-  ABATTAGE / ELAGAGE D'ARBRES
-  BOISEMENT DE COMPENSATION